



Autorità di Bacino Distrettuale dell'Appennino Meridionale

Decreto n. **379**

Caserta 11 GIU 2019

IL SEGRETARIO GENERALE

Visto il decreto legislativo 3 aprile 2006, n. 152 e s.m.i..

Visto il decreto Legislativo 23 febbraio 2010, n. 49 e s.m.i..

Visti in particolare gli artt. 170 e 175 del d.lgs n. 152/2006.

Vista la legge 28 dicembre 2015, n. 221 recante “*Disposizioni in materia ambientale per promuovere misure di green economy e per il contenimento dell'uso eccessivo di risorse naturali*” che all’art. 51 detta “*Norme in materia di Autorità di bacino*”, sostituendo integralmente gli articoli 63 e 64 del decreto legislativo 3 aprile 2006, n. 152.

Visto il decreto del Ministro dell’Ambiente e della Tutela del Territorio e del Mare n. 294 del 25 ottobre 2016, recante “*Disciplina dell’attribuzione e del trasferimento alle Autorità di bacino distrettuali del personale e delle risorse strumentali, ivi comprese le sedi, e finanziarie delle Autorità di bacino, di cui alla legge 18 maggio 1989, n. 183*”, pubblicato sulla Gazzetta Ufficiale n. 27 del 2 febbraio 2017 ed entrato in vigore in data 17 febbraio 2017.

Visto altresì, l’art. 12, comma 7, del decreto Ministeriale n. 294 del 25 ottobre 2016.

Visto il Decreto del Presidente del Consiglio dei Ministri del 4 aprile 2018, pubblicato nella Gazz. Uff. 13 giugno 2018, n. 135, di *Individuazione e trasferimento delle unità di personale, delle risorse strumentali e finanziarie delle Autorità di bacino, di cui alla legge n. 183/1989, all’Autorità di bacino distrettuale dell’Appennino Meridionale e determinazione della dotazione organica dell’Autorità di bacino distrettuale dell’Appennino Meridionale, ai sensi dell’articolo 63, comma 4, del decreto legislativo 3 aprile 2006, n. 152 e del decreto n. 294 del 25 ottobre 2016.*

Visti gli artt. 65, 66, 67, 68 del D.Lgs n. 152/06 che individuano i contenuti, l’articolazione e le procedure di adozione e di approvazione del Piano di Bacino e dei relativi Piani stralcio;

Visto che con Deliberazione del Comitato Istituzionale dell’Autorità di Bacino della Puglia n. 39 del 30.11.2005 è stato approvato il *Piano di Bacino stralcio Assetto Idrogeologico [P.A.I.]* (G.U. n. 8 del 11.01.2006) e le relative Norme Tecniche di Attuazione.

Visti gli artt. 24 e 25 delle Norme Tecniche allegate al suddetto PAI dell’Autorità di Bacino della Puglia, i quali disciplinano le procedure di integrazioni e modifiche del PAI.

Visto la L.R. Puglia 19 luglio 2013 n. 19, ed in particolare l’art. 2 <Suppressione di organismi> e l’art. 9 <Norme transitorie> - “*Norme in materia di riordino degli organismi collegiali operanti a livello tecnico-amministrativo e consultivo e di semplificazione dei procedimenti amministrativi*”, con la quale è stato soppresso il Comitato Tecnico dell’Autorità di Bacino della Puglia.

Visto la Deliberazione del Comitato Istituzionale dell’Autorità di Bacino della Puglia n. 74 del 19 dicembre 2013, avente ad oggetto “L.R. Puglia 19 luglio 2013 n° 19 “*Norme in materia di riordino degli organismi collegiali operanti a livello tecnico - amministrativo e consultivo e di semplificazione dei procedimenti amministrativi*”, con la quale sono state dettate disposizioni operative conseguenti alla suddetta soppressione.

Visto la determinazione del Segretario Generale protempore dell’Autorità di Bacino della Puglia n. 8 del 15 gennaio 2014 avente ad oggetto “*Deliberazione del Comitato Istituzionale n. 74 del 19.12.2013 “Legge regionale 19 luglio 2013, n. 19 “Norme in materia di riordino degli organismi collegiali operanti a livello tecnico-amministrativo e consultivo e di semplificazione dei procedimenti amministrativi” – applicazione dell’art. 2 <Suppressione di organismi>. Determinazioni. Adempimenti.*”, che consente al Segretario Generale stesso di avvalersi della Commissione Provinciale (ex art. 25 comma 6 delle NTA) per la proposizione dei provvedimenti tecnici all’esame del Comitato Istituzionale dell’Autorità di Bacino della Puglia.



Autorità di Bacino Distrettuale dell'Appennino Meridionale

Considerato che le aste principali di diversi corsi d'acqua carsici che solcano il territorio dell'area Metropolitana di Bari, attraversando numerosi territori comunali, risultano avere discontinuità nella classificazione delle aree ad Alta, Media e Bassa Pericolosità Idraulica (AP, MP, BP) del PAI.

Considerato che uno dei più importanti corsi d'acqua, per area contribuente, per pericolosità idraulica potenziale, per aspetti naturalistici e paesaggistici è la Lama Lamasinata, la cui asta fluviale principale attraversa i territori comunali di Bitonto (BA), Bitetto (BA), Binetto (BA), Grumo Appula (BA), Toritto (BA) e Palo del Colle (BA).

Preso atto delle risultanze dei numerosi sopralluoghi eseguiti dai funzionari della Segreteria Tecnica Operativa (STO) dell'ex Autorità di Bacino Puglia sulle aree attraversate dal suddetto corso d'acqua.

Considerata la relazione istruttoria della STO dell'ex Autorità di Bacino Puglia prot. n. 14743 del 09.11.2017 contenente la descrizione delle analisi e delle elaborazioni condotte dalla STO a supporto della proposta di variante al PAI - Assetto Idraulico, riferita ai territori comunali di Bitonto (BA), Bitetto (BA), Binetto (BA), Grumo Appula (BA), Toritto (BA) e Palo del Colle (BA), attraversati dall'asta principale della Lama Lamasinata.

Preso atto del parere positivo con la condivisione dei risultati espresso dalla Commissione della Provincia di Bari ex artt. 24 e 25 delle NTA allegata al PAI dell'Autorità di Bacino della Puglia nella seduta del 01.12.2017, giusto verbale prot. AdBP n. 15926 del 01.12.2017.

Considerato che il nuovo inquadramento PAI - Assetto Idraulico ha ricevuto il parere favorevole del Delegato del Segretario Generale con Disposizione numerata n. 3 del 23.02.2018.

Considerati gli inviti alle riunioni illustrative del 30 e 31 maggio 2018, rivolti alle Amministrazioni comunali di Bitonto (BA), Bitetto (BA), Binetto (BA), Grumo Appula (BA), Toritto (BA) e Palo del Colle (BA), con le note prot. n. 5933 e n. 5934 del 25.05.2018, in cui sono stati illustrati i risultati delle analisi e delle valutazioni condotte.

Considerato che il nuovo inquadramento del *PAI Assetto Idraulico* per i territori comunali di Bitonto (BA), Bitetto (BA), Binetto (BA), Grumo Appula (BA), Toritto (BA) e Palo del Colle (BA) individua le aree a diversa pericolosità idraulica (AP, MP, BP) connesse alle Lama Lamasinata, senza soluzione di continuità.

Tenuto conto che il nuovo inquadramento del *PAI - Assetto Idraulico* si configura quale procedimento di Variante al Piano di Bacino stralcio Assetto Idrogeologico (PAI) - Assetto Idraulico per i territori comunali di Bitonto (BA), Bitetto (BA), Binetto (BA), Grumo Appula (BA), Toritto (BA) e Palo del Colle (BA).

Vista la nota prot. n. 5872 del 14 marzo 2017 con la quale il Ministero dell'Ambiente e della Tutela del Territorio e del Mare - Direzione Generale per la Salvaguardia del Territorio e delle Acque, nell'esercizio delle sue funzioni di indirizzo e di coordinamento di cui all'art. 5 del D.M. 25 ottobre 2016, ha fornito chiarimenti in merito alle procedure di approvazione degli atti di pianificazione di bacino nelle more dell'emanazione del Decreto del Presidente del Consiglio dei Ministri di cui all'art. 63 comma 4 del D.Lgs 152/2006 e s.m.i., specificando che *"L'approvazione da parte del Ministero dell'Ambiente degli atti necessari per assicurare l'aggiornamento dei Piani di Bacino, richiamata al comma 7 dell'art. 12 del citato D.M., va intesa come atto conclusivo della procedura e deve quindi riferirsi unicamente all'approvazione finale dei Piani Stralcio e delle varianti sostanziali dei medesimi, potendo invece essere gestite con l'avvalimento anche mediante delega di firma, o con l'adozione/approvazione diretta da parte del Segretario Generale traghettatore tutte le altre fattispecie relative all'aggiornamento, alla gestione e all'attuazione dei piani di bacino. Specificatamente i pareri sui Piani di Bacino, le varianti non sostanziali ivi compresi tutti i passaggi procedurali intermedi funzionali all'approvazione delle stesse o di piani stralcio di bacino, dovranno essere approvati dal Segretario Generale delle Autorità di Bacino di rilievo nazionale di cui all'art. 4 del decreto legislativo 10 dicembre 2010, n. 219,*



Autorità di Bacino Distrettuale dell'Appennino Meridionale

ovvero da suo delegato a seguito dell'intesa di avvalimento delle strutture regionali o delle soppresse Autorità di Bacino, anche mediante delega di firma".

Visto il Decreto del Segretario Generale n. 328 del 08/06/2018 di adozione del Progetto di Variante al Piano di Bacino stralcio Assetto Idrogeologico (PAI) - Assetto Idraulico nei territori comunali di Bitonto (BA), Bitetto (BA), Binetto (BA), Grumo Appula (BA), Toritto (BA) e Palo del Colle (BA) pubblicato sulla Gazzetta Ufficiale n. 234 del 08/10/2018 e sul BURP n. 93 del 12/07/2018.

Vista la Determina Dirigenziale della Regione Puglia – Sezione Difesa del Suolo e Rischio Sismico n. 83 del 26.3.2019, acquisita al prot. n. 3881 del 27.03.2019, con la quale è stato trasmesso il verbale conclusivo della Conferenza programmatica espletata, ai sensi dell'art. 68 del D. Lgs. n. 152/06, ai fini dell'adozione ed approvazione della suddetta Variante al Piano Stralcio e della necessaria coerenza tra pianificazione di bacino e pianificazione territoriale, relativo alla seduta del 25.3.2019, da cui si evince l'esito favorevole sulla variante in esame.

Ritenuto, pertanto, di poter procedere all'assunzione del presente provvedimento, preso atto del procedimento finora espletato, nell'ambito delle competenze e delle responsabilità dell'*Autorità di Bacino Distrettuale dell'Appennino Meridionale sede Puglia* e che tale complessiva "Variante" riguarda i territori dei comuni Bitonto (BA), Bitetto (BA), Binetto (BA), Grumo Appula (BA), Toritto (BA) e Palo del Colle (BA).

Ai sensi delle vigenti disposizioni di legge.

DECRETA

Le premesse costituiscono parte integrante del presente atto.

Art.1 – È adottata, ai sensi dell'*art.12, co. 7 del D.M. n. 294 del 25.10.2016*, la "*Variante al Piano di Bacino Stralcio Assetto Idrogeologico (PAI) - Assetto Idraulico*" nei territori comunali Bitonto (BA), Bitetto (BA), Binetto (BA), Grumo Appula (BA), Toritto (BA) e Palo del Colle (BA).

Art. 2 – Di proporre alla Conferenza Istituzionale Permanente, ai sensi dell'art. 66 del D. Lgs. n. 152/06 e s.m.i., l'adozione della Variante al Piano Stralcio per l'Assetto Idrogeologico - Assetto Idraulico nel territorio di Bitonto (BA), Bitetto (BA), Binetto (BA), Grumo Appula (BA), Toritto (BA) e Palo del Colle (BA) di cui all'art. 1.

Art.3 – Relativamente ai settori di territorio oggetto della Variante di cui al precedente art.1), al fine di un'azione di prevenzione, dalla data di adozione della *Variante al Piano di bacino Stralcio in argomento*, le disposizioni dichiarate immediatamente vincolanti di cui agli articoli 4, 7, 8 e 9 delle Norme Tecniche di Attuazione, per le aree non perimetrate nell'ambito del Piano di bacino Stralcio Assetto Idrogeologico approvato con Delibera n.39 del Comitato Istituzionale dell'Autorità di bacino della Puglia nella seduta del 30/11/2005, assumono valore di "misure di salvaguardia" fino all'approvazione della Variante al Piano Stralcio per l'Assetto Idrogeologico - assetto idraulico medesimo. Nelle more i Comuni sono tenuti ad adottare i provvedimenti di propria competenza a tutela della pubblica e privata incolumità.

Art.4 – Al fine di garantire l'incolumità delle persone e la sicurezza delle strutture ed infrastrutture è necessario che gli Enti competenti, nelle aree classificate ad Alta Pericolosità idraulica (AP), a Media Pericolosità idraulica (MP) e a Bassa Pericolosità idraulica (BP), assicurino:

- attività di monitoraggio degli eventi pluviometrici significativi con la finalità dell'aggiornamento del Piano di Protezione Civile Comunale;



Autorità di Bacino Distrettuale dell'Appennino Meridionale

- azioni per la mitigazione e gestione del rischio idrogeologico.

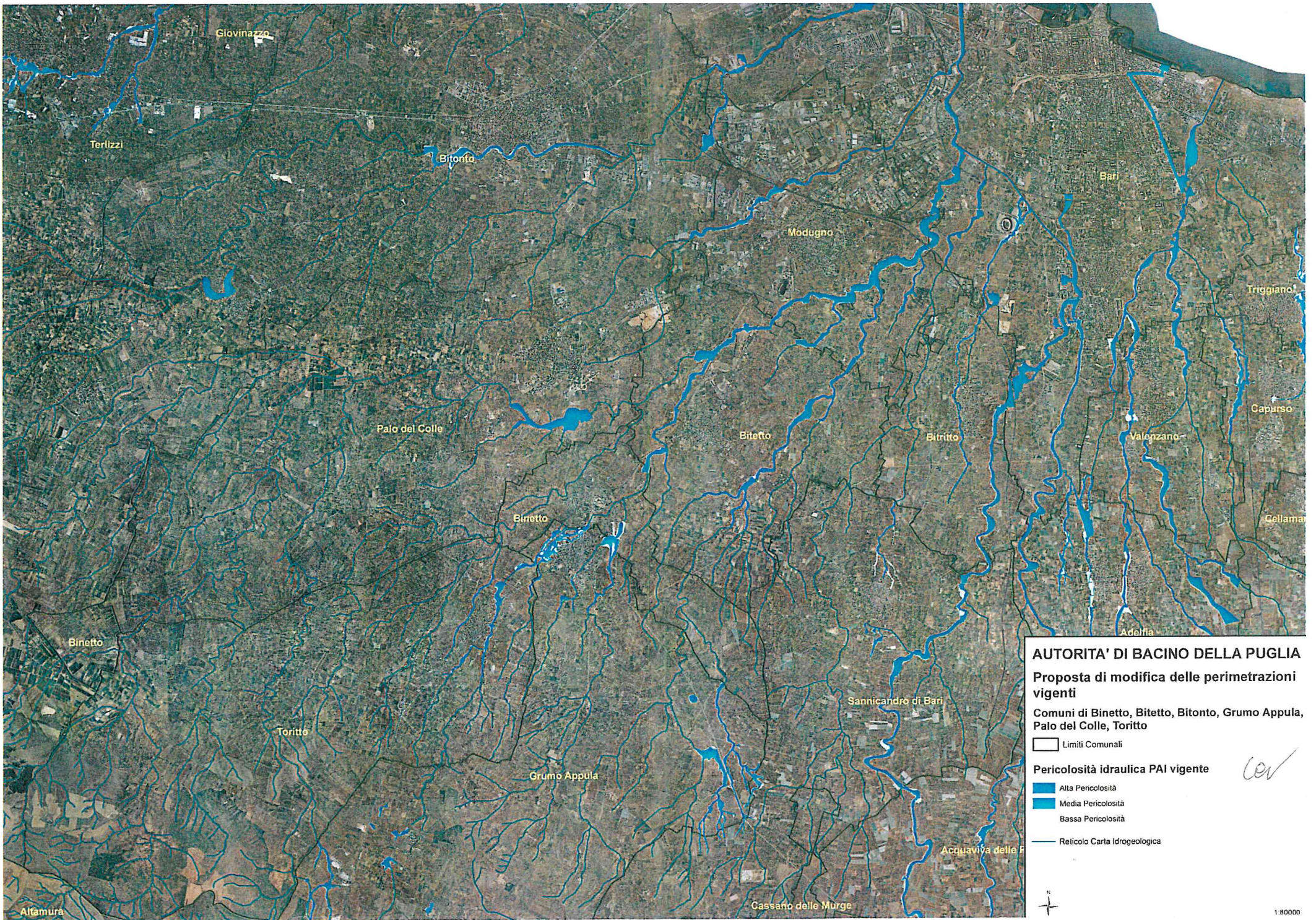
Art.5 – Gli elaborati prodotti per l'aggiornamento e la modifica delle aree a pericolosità idraulica di seguito specificati, relativamente ai settori di territorio interessato dalla variante di cui al precedente art.1, sono parte integrante del presente decreto:

- *Stralcio PAI - assetto idraulico*, contenente la perimetrazione delle aree a pericolosità idraulica individuate con il P.A.I. vigente (approvato con Deliberazione del Comitato Istituzionale dell'Autorità di Bacino della Puglia n. 39 del 30.11.2005);
- *Stralcio proposta di variante al PAI - assetto idraulico*, contenente la modifica/aggiornamento alla perimetrazione delle aree a pericolosità idraulica.

Art.6 - Il presente decreto e gli allegati sono pubblicati sui siti web istituzionali (www.ildistrettoidrograficodellappenninomeridionale.it; www.adb.puglia.it) e depositati presso la sede dell'Autorità di Bacino Distrettuale dell'Appennino Meridionale - sede operativa territoriale Regione Puglia. L' avviso è pubblicato sulla Gazzetta Ufficiale - Serie Generale e sul Bollettino Ufficiale della Regione Puglia.








SEGRETARIO GENERALE
Dott.ssa Geol. Vera Corbelli



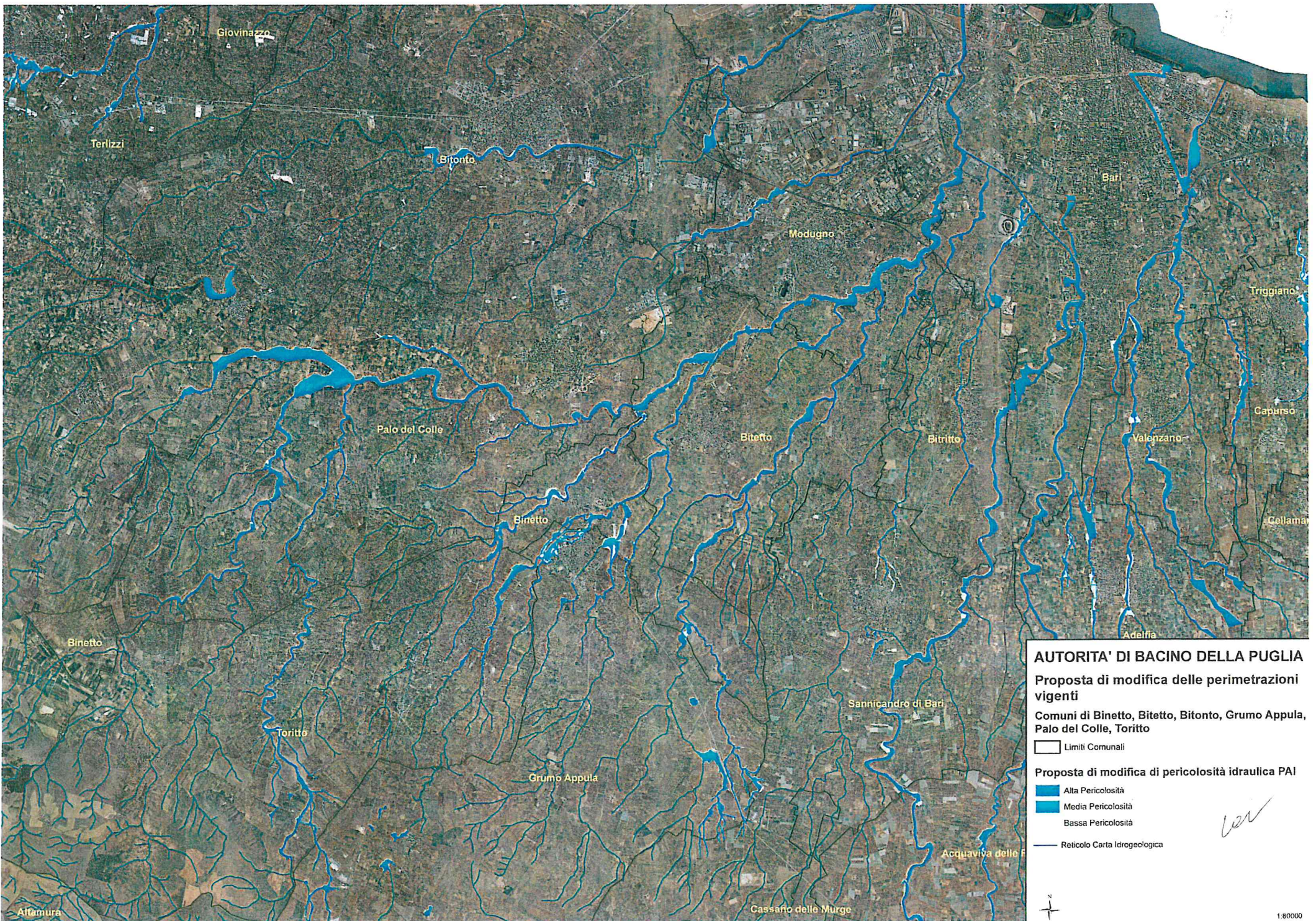
AUTORITA' DI BACINO DELLA PUGLIA
Proposta di modifica delle perimetrazioni vigenti

Comuni di Binetto, Bitetto, Bitonto, Grumo Appula, Palo del Colle, Toritto

-  Limiti Comunali
- Pericolosità idraulica PAI vigente**
-  Alta Pericolosità
-  Media Pericolosità
-  Bassa Pericolosità
-  Reticolo Carta Idrogeologica

cev





AUTORITA' DI BACINO DELLA PUGLIA

Proposta di modifica delle perimetrazioni vigenti

Comuni di Binetto, Bitetto, Bitonto, Grumo Appula, Palo del Colle, Toritto

▭ Limiti Comunali

Proposta di modifica di pericolosità idraulica PAI

■ Alta Pericolosità

■ Media Pericolosità

■ Bassa Pericolosità

— Reticolo Carta Idrogeologica

Ver

